

Los 4 puertos

www.cdpodium.com

Dificultad: MEDIA - ALTA (CON LLUVIA)



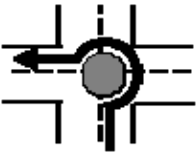
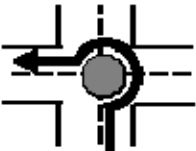


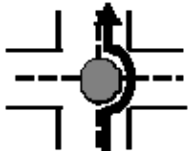
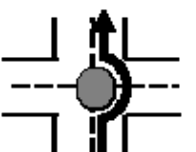


Fecha: 16/05/2010

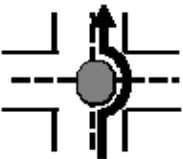
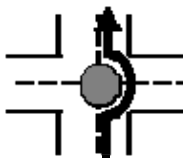

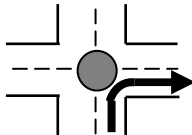



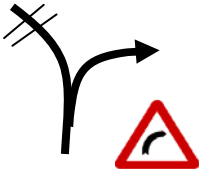
Distancia total: 126,300 Km


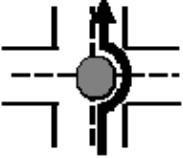
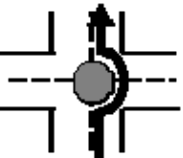
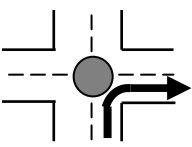





Origen/ Destino: Náquera / La Frontera (Serra)






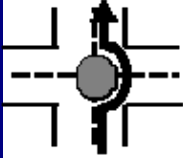





Cartografía:




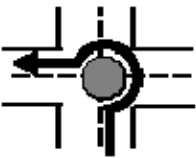
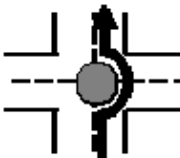
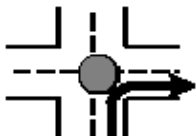
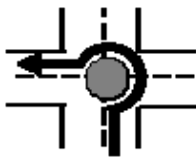
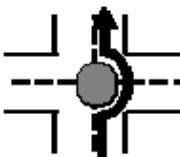

Comentarios:

Nº	KM. T.	KM. P.	HORA PASO	Símbolo	Información	
1	0,000	0,000	8:30		NÁQUERA	
2	3,000	3,000	8:36		SERRA	
3	6,900	3,900	8:44		Alto del Oronet (608 m)	
4	15,500	8,600	9:01		Rotonda de Torres Torres. Tomar la vía de servicio	
5	20,000	4,500	9:10		Rotonda de El Juncar. Dirección Teruel	
6	20,900	0,900	9:12		Giro a la izquierda, evitar incorporación a la A23	
7	23,800	2,900	9:18		Rotonda de Soneja	
8	25,100	1,300	9:20		Segunda rotonda de Soneja	
9	25,700	0,600	9:21		Giro a la izquierda, evitar incorporación a la A23	

Nº	KM. T.	KM. P.		Símbolo	Información	
10	26,300	0,600	9:23		Rotonda	
11	27,700	1,400	9:25		Cruce por debajo de la Autovía. Villatorcas	
12	29,700	2,000	9:29		Rotonda de Geldo. Tomar 1ª salida a Segorbe	
13	30,200	0,500	9:30		Polígono industrial. Segorbe	
14	31,900	1,700	9:34		Rotonda Segorbe, Dirección Castellnovo	
15	33,300	1,400	9:37		Giro a la izquierda. Dirección Peñalba, Vall de Almonacid, Algimia.	
16	34,200	0,900	9:38		Giro a la izquierda en Peñalba	
17	35,300	1,100	9:41		Giro a la izquierda, Club de Tenis	
18	35,700	0,400	9:41		Bajada peligrosa al río, giro a la derecha	
19	35,900	0,200	9:42		Puente " Fuente Los 50 Caños"	

Nº	KM. T.	KM. P.		Símbolo	Información	
20	36,100	0,200	9:42		"Fuente los 50 caños" Avituallamiento líquido	
21	36,800	0,700	9:44		Rotonda Dirección NAVAJAS - TERUEL	
22	38,900	2,100	9:48		Cruce de Navajas. Seguir dirección Teruel	
23	39,500	0,600	9:49		Rotonda polígono, dir. Teruel	
24	40,100	0,600	9:50		Rotonda de Navajas. Dirección Navajas-Gaibiel-Matet CV-213	
25	40,800	0,700	9:52		Giro a la izquierda, dirección camping	
26	45,700	4,900	10:01		Giro a la derecha, dirección Matet- Gaibiel-Algimia	
27	49,800	4,100	10:10		GAIBIEL	
28	53,600	3,800	10:17		MATET	
29	57,800	4,200	10:26		Algimia de Almonacid. Giro a la izquierda direcc. Alcudia de Veo - Onda - Castellón	

Nº	KM. T.	KM. P.		Símbolo	Información	
30	58,200	0,400	10:26		Giro a la izquierda CV215 dirección Alcudia de Veo	
31	63,950	5,750	10:38		Alto de la Nevera. 716m. Avituallamiento líquido y sólido	 
32	68,600	4,650	10:47		Giro a la derecha dirección Aín - Artana CV223	
33	72,600	4,000	10:55		Aín. Giro a la izquierda	
34	73,400	0,800	10:57		Rotonda. Dirección Eslida	
35	75,400	2,000	11:01		Túnel sin iluminación PELIGRO	
36	78,000	2,600	11:06		ESLIDA	
37	78,300	0,300	11:07		Cruce, giro a la derecha CV219	
38	83,200	4,900	11:16		Puerto de Eslida 659m CV219	
39	89,100	5,900	11:28		Chóvar. Avituallamiento líquido	

Nº	KM. T.	KM. P.		Símbolo	Información	
40	91,800	2,700	11:34		Giro a la derecha. Dirección Azuébar, Soneja CV230	
41	94,700	2,900	11:39		AZUÉBAR	
42	95,000	0,300	11:40		Giro a la derecha	
43	101,000	6,000	11:52		Rotonda de Soneja. Dirección Sagunto N234	
44	102,300	1,300	11:55		Rotonda de Sot de Ferrer	
45	102,700	0,400	11:55		Bar Restaurante El Millán	
46	106,100	3,400	12:02		Rotonda de El Juncar. Tomar la vía de servicio	
47	110,300	4,200	12:11		Rotonda de Torres Torres. Dirección Torres Torres - Sagunto	
48	110,740	0,440	12:11		Rotonda de Alfara. Dirección Torres Torres	
49	111,400	0,660	12:13		TORRES TORRES	